

**Opis trasy**  
**Drużynowej jazdy na czas amatorskich zespołów kolarskich**



**Linia startu/mety:**  
Gostyń, ul. Starogostyńska  
(Ośrodek Sportu i Rekreacji, przy basenie)

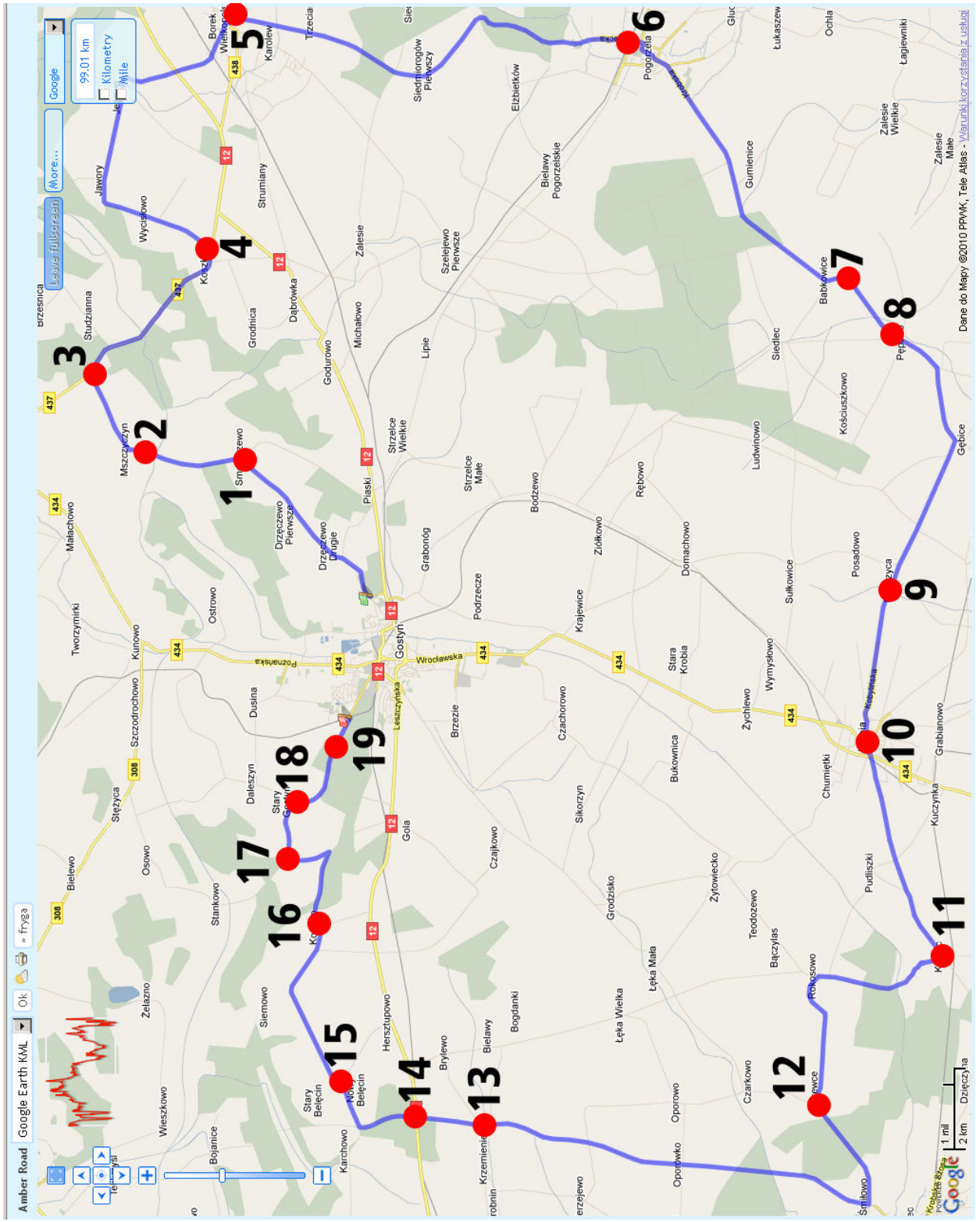
**Runda ulicami miasta:**  
od ul. Starogostyńskiej do Klasztoru - 5 km

**Start ostry:**  
przy Sanktuarium Świętogórkim  
(Klasztor na Świętej Góra - Głogówko)

**Dystans wyścigu, liczony od startu ostrego:**  
100 km  
(faktyczny wg GPS: 98 km)

**[OBEJRZYJ TRASE](#)**

**<http://www.gpsies.com/mapOnly.do?fileId=fdkpqozeafbxckpi>**



Dane do Mapy ©2010 PPKW, Tele Atlas - [Wartunki korzystania z usługi](#)

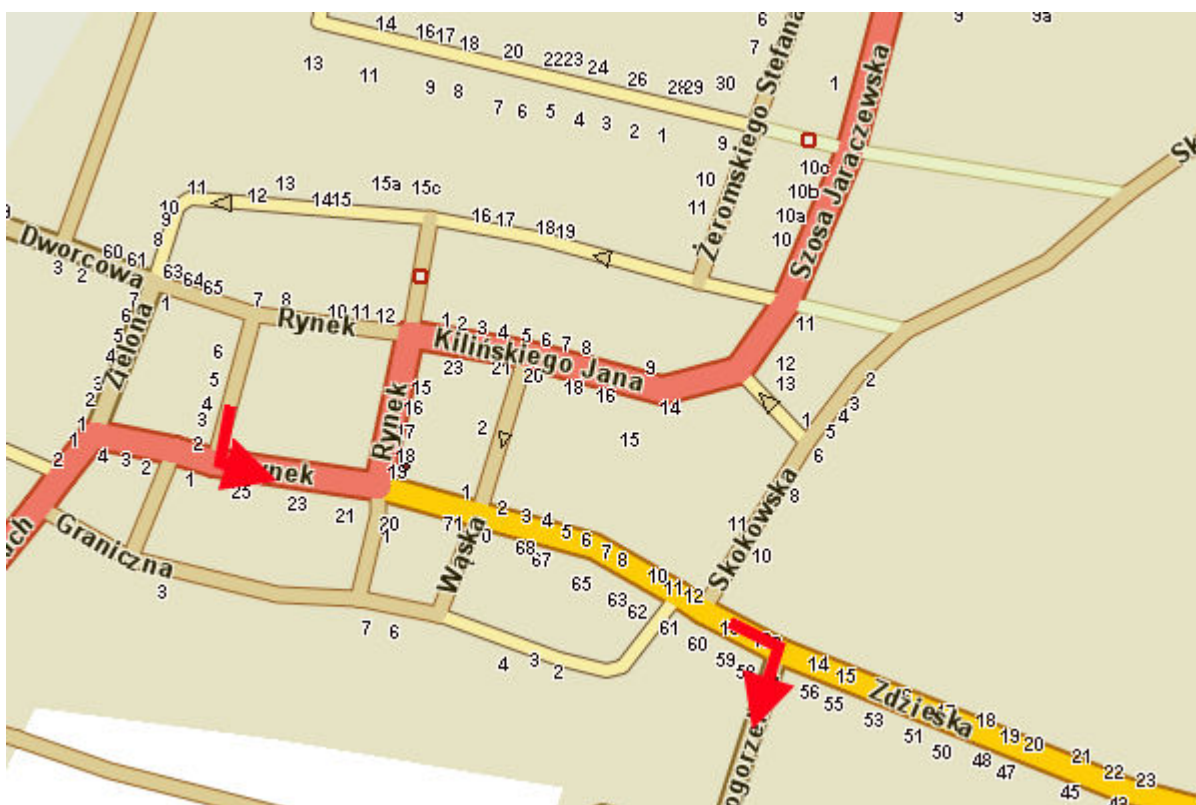
**MIEJSCA NA TRASIE WYŚCIGU (OD SARTU OSTREGO)  
NA JAKIE NALEŻY ZWRÓCIĆ SZCZEGÓLNĄ UWAGĘ.**

1. Smogorzewo - 5 km
  - wjazd z drogi podporządkowanej (**Uwaga!** na często leżący na drodze piasek)
2. Podjazd do Mszczyczyna - 8 km
  - nie najlepszej jakości asfalt
  - krótki zjazd kończący się zakrętem pod ostrym kątem
3. Studzienna, skrzyżowanie dróg Mszczyczyn-Dolsk-Borek - 10 km
  - wjazd z drogi podporządkowanej na drogę wojewódzką nr 437
- 4. Koszkowo - 15 km**
  - skręcamy w lewo (ustępujemy jadącym z naprzeciw)



## 5. Borek Wilkp - 24 km

- wjazd z drogi podporządkowanej na drogę wojewódzką nr 438



## 6. Pogorzela - 35,5 km

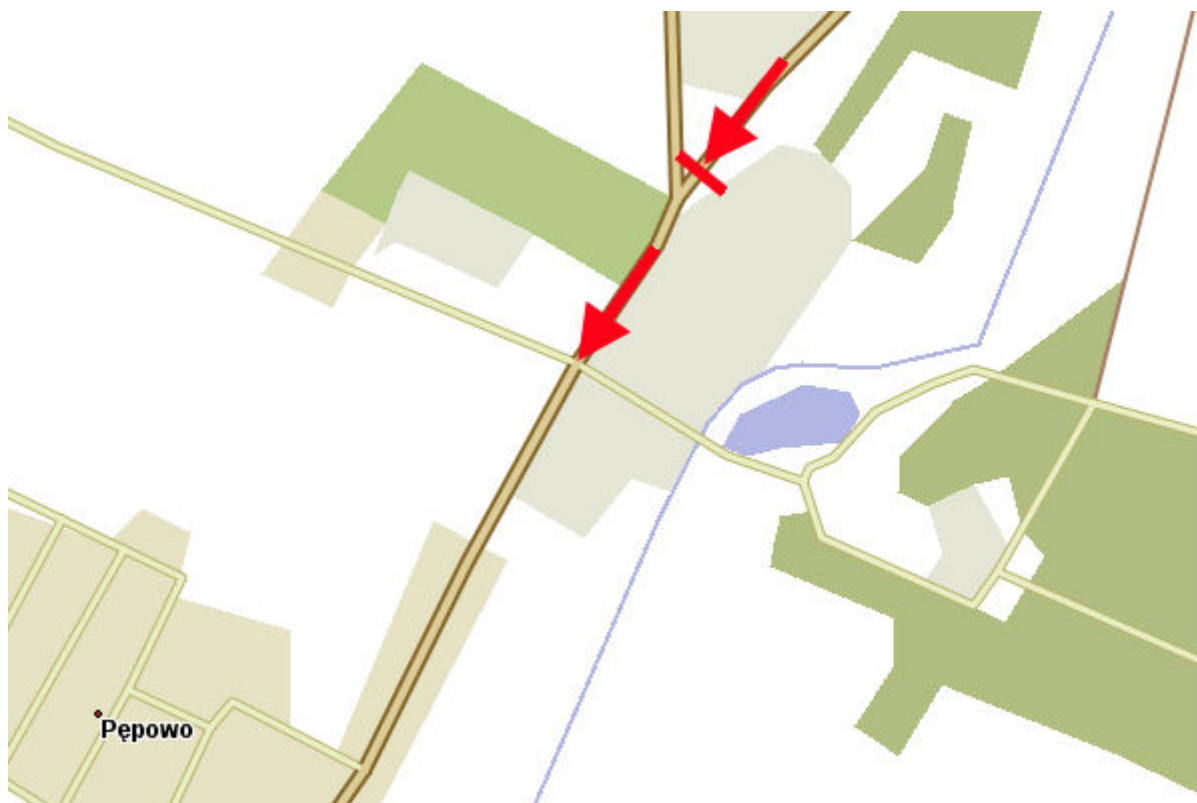
- ustępujemy pierwszeństwa przejazdu

## 7. Babkowice - 44 km

- ostry skręt w prawo

## 8. Pępowo – 46 km

- ustępujemy pierwszeństwa przejazdu (skrzyżowanie przy stacji paliw)
- jedziemy drogą, nie sugerujemy się znakami informującymi o nakazie jazdy ścieżką rowerową

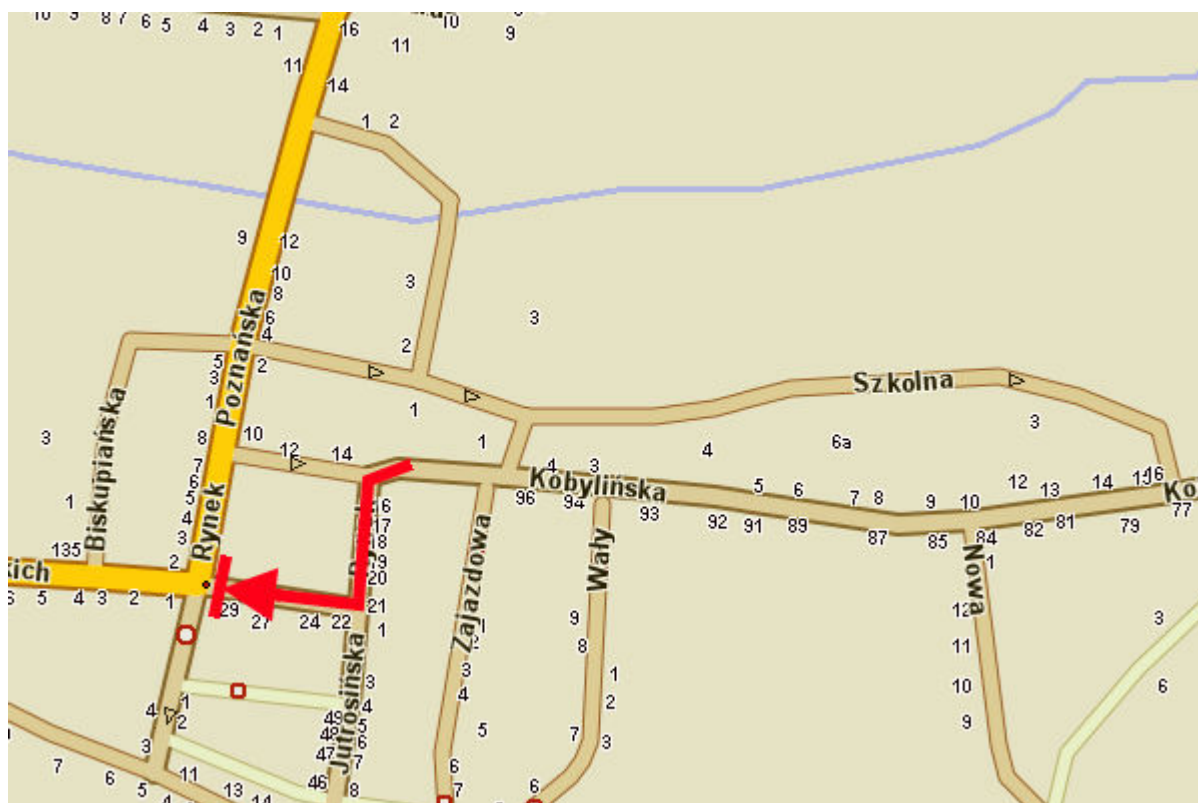


## 9. Potarzyca - 53 km

- ostry skręt w prawo

## 10. Krobia - 57 km

- wjazd z drogi podporządkowanej na drogę wojewódzką nr 434



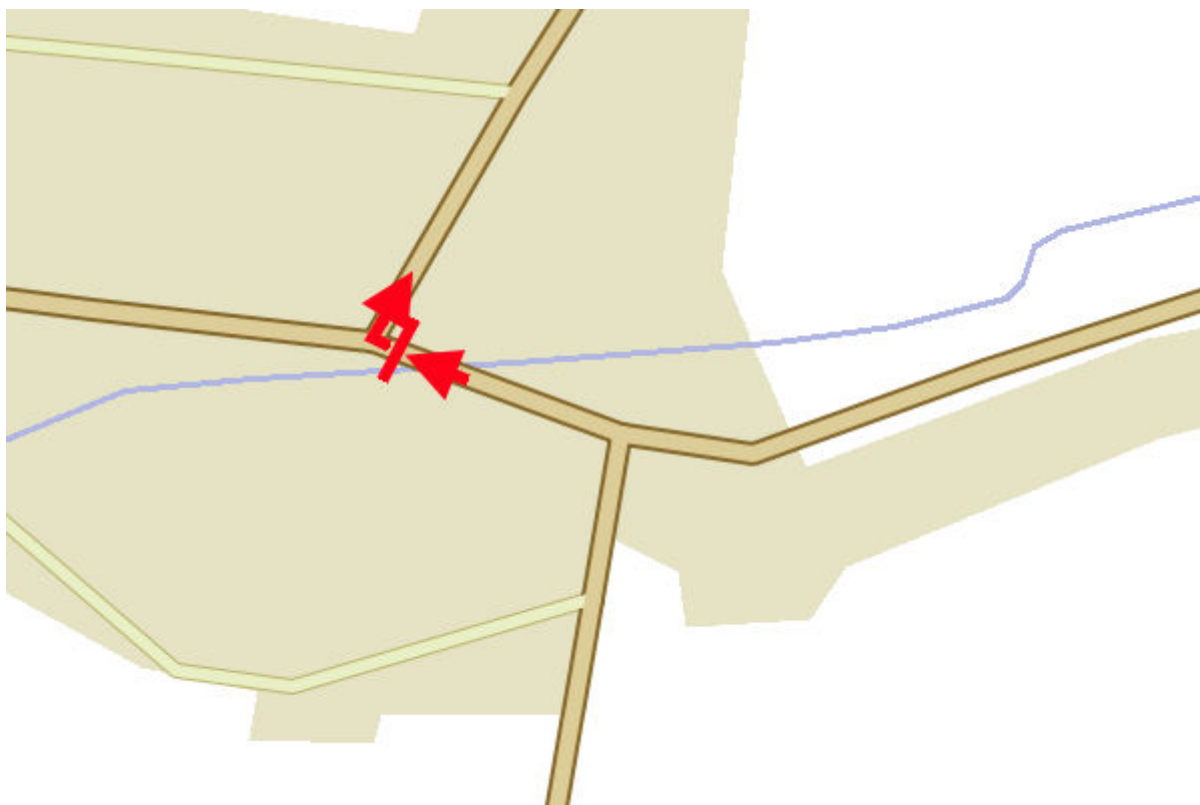
11. Karzec, 64 km - skręt w prawo

12. Drzewce, 70 km - skręt w lewo

- droga z pierwszeństwem przejazdu

### 13. Krzemieniewo - 83 km

- ustępujemy pierwszeństwa przejazdu



### 14. Krzemieniewo - 85 km

- przejazd kolejowy
- **UWAGA!** przecinamy drogę krajową nr 12

### 15. Nowy Belęcin - 87 km

- wąski skręt w lewo, po chwili w prawo (słaba widoczność)

### 16. Kosowo - 92 km

- wąski skręt w lewo, nieznacznie pod górę - ustępujemy pierwszeństwa przejazdu jadącym z prawej strony (**Uwaga!** na często leżący na drodze piasek)



### 17. między 92 a 95 km

- zjazd w dół zakończony zakrętem w prawo (91 km)
- wąska leśna droga, z kilkoma ostrymi zakrętami

### 18. Stary Gostyń - między 96 km

- podjazd zakończony zjazdem w terenie zabudowanym (wąska droga na której często parkują samochody)
- na końcu zjazdu ostry skręt w lewo, następnie w prawo, gdzie często leży piasek

### 19. 98 km

- ostatnie dwa kilometry to droga wyłączona z ruchu
- mniej więcej na 500 metrów przed metą, trzy lekkie skręty następujące po sobie na wąskiej drodze (przejazd pod nieczynnym wiaduktem kolejowy)